

1 bateau

Zone sud 1 de Béluré:

8Ø25m

28Ø30m

6Ø35m

5Ø40m

Total: 47 bateaux

Port transféré

Zonage UIP

Béluré

10 plates

Toulpri-La Falaise

Rampe

Mouillage interdit

10 plates

Kernoël

1 Professionnel

Zone Kernoël-Rudevent:

9Ø25m

4Ø30m

Total: 13 bateaux

Mouillage interdit

plates

Zone de Pen Raz Nord:

42Ø30m

15Ø45m

Total: 57 bateaux

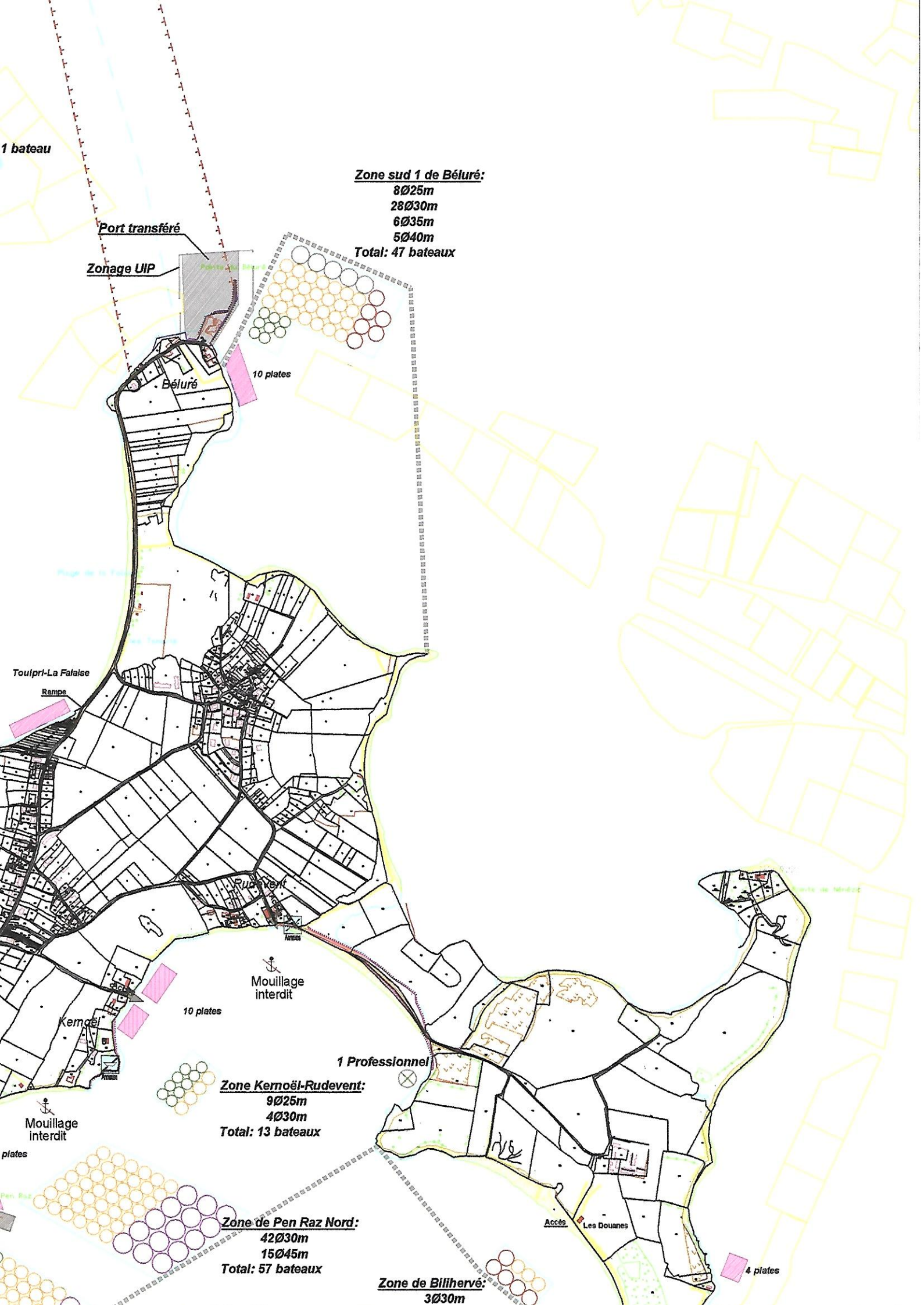
Zone de Billhervé:

3Ø30m

4 plates

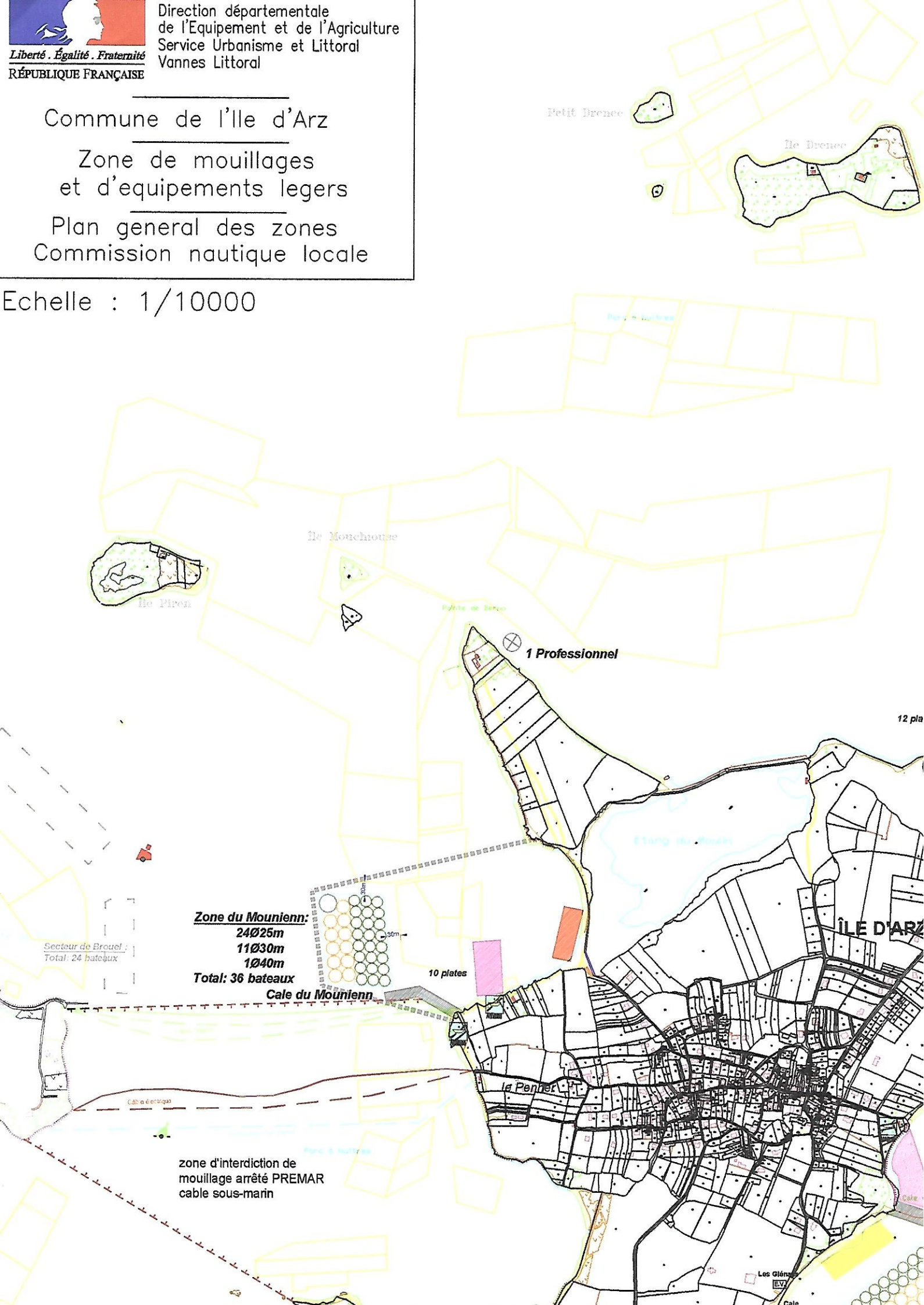
Accès

Les Douanes



Commune de l'Île d'Arz
Zone de mouillages
et d'équipements légers
Plan général des zones
Commission navale locale

Echelle : 1/10000



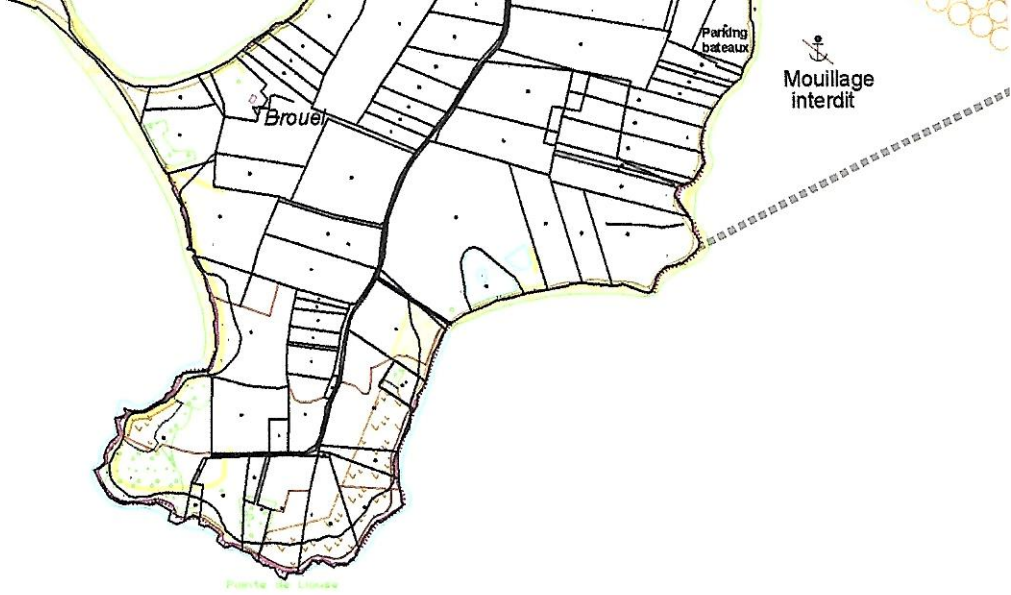


Planche de Zones

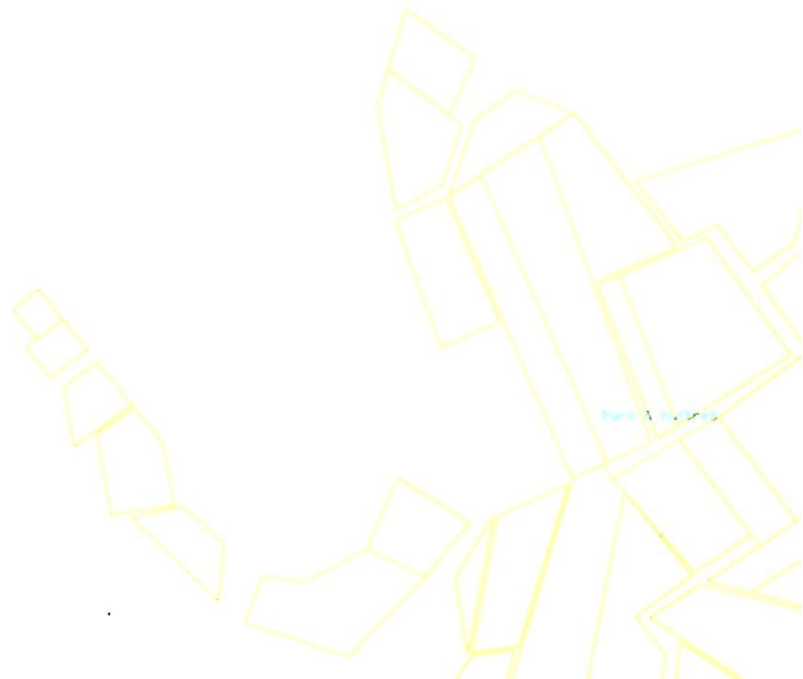
0

Total des zones:

- Pen Raz:	120 bateaux
- Rudevent:	13 "
- Béluré:	47 "
- Mounienn:	36 "
- Bilihervé:	8 "
- Iles:	4 "
- Prof:	2 "
	230 bateaux

LEGENDE

	Cadastre conchylicole		Zone de dépôt d'annexes
	Zone portuaire		Accès
	Zone de plates		Ecole de Volle
	Zone d'échouage		Mouillage professionnel
	Zone de mouillages		Limite d'interdiction de mouillages arrêté PREMAR
	Zone de baignade		Mouillage professionnel
	Mouillage professionnel		Evitage Ø 45m
	Limite d'interdiction de mouillages arrêté PREMAR		Evitage Ø 40m
	Câble sous-marin électrique		Evitage Ø 35m
	Câble sous-marin Telecom		Evitage Ø 30m
	Canalisation eau potable		Evitage Ø 25m
	Limite d'intervention pour la police communale des mouillages (hors cadastre conchylicole)		



18Ø25m
40Ø30m
5Ø45m
Total: 63 bateaux

GOLFE DU MORBIHAN

