





# Demain l'île d'Arz

Réunion publique  
du 16 février 2020



# Une liste ouverte




**Liste sans étiquette politique formée pour le respect de la démocratie locale et donc dans le respect du pluralisme.**

**CETTE LISTE DONNE L'OPPORTUNITÉ A CHACUN D'ÉLARGIR LE CONSEIL MUNICIPAL A L'ENSEMBLE DES COURANTS D'IDÉES DES ILEDARAIS.**



# Présentation des candidats



Nom	Prénom	Âge	Profession
AVRIL	Nathalie	54	Metteur en scène
BEAUJEAN	Frédéric	69	Cadre retraité de l'industrie
BOINOT	Michel	78	Officier en retraite
BOUDAUD	Frédéric	49	Informaticien
CHUROUX	Anne	48	Conseillère aux usagers
LORY	Thierry	67	Chef d'entreprise
MADEC	Thierry	65	Cadre retraité de la banque
NOBLANC	Dominique	68	Agent de maîtrise retraitée de la CPAM
RIVOIRE	Jean	56	Profession libérale
WATTIEZ	Marie-Pierre	51	Artiste lyrique

# Sommaire

**Une île pour tous, vivante et active en toutes saisons.**

Si nous sommes appelés à participer au conseil municipal de l'Île d'Arz nous nous engagerons pour le bien de la commune à la continuité avec les actions de bon sens engagées par les précédentes équipes.

Voici les thèmes que nous allons aborder pendant cette réunion :

## **1) POPULATIONS**


- .ANCIENS
- .ACTIFS
- .SECONDAIRES
- .TOURISME
- .LIEN SOCIAL

## **2) TERRITOIRE**

- .ÉCOLOGIE
- .TRANSPORTS
- .VOIRIE
- .DOMAINE MARIN
- .URBANISME
- .ÉCONOMIE LOCALE


## **3) MUNICIPALITÉ**

- .AUDIT
- .CONSULTATIONS
- .FONCTIONNEMENT
- .PATRIMOINE
- .OUVERTURE
- .PROJETS





# Populations



## Anciens

Maintien à domicile dans les meilleures conditions : meilleure intégration de l'ADMR.

Portage et partage des repas.

Pérennisation d'une présence médicale et paramédicale :

- Maintien d'infirmières insulaires,
- Local d'accueil des professions de soin,
- Étude de la mise en place de télémédecine

Aide aux démarches administratives et à l'utilisation d'internet.



# Populations

## **Actifs**

Une île qui garde ses enfants et attractive pour les actifs.

## **Logement** :

Des logements municipaux en priorité à des actifs.

Finition des travaux engagés (Kernoël), traitement des abords.

Construction de nouveaux logements à envisager.

## **École** :

Réflexion avec les usagers et les acteurs scolaires : quels besoins pour l'école ?

Sécurité (cour de récréation isolée du public), état des bâtiments, équipement, partenariats locaux.

**Emploi** : quels nouveaux emplois à l'île d'Arz ?

Services, aide à la personne, saisonniers, agricoles, aquacoles, municipaux, entreprises, commerçants, travail à distance et monde digital, professions libérales et prestataires de services.

Maintien des services publics, point relais administration.





# Populations



## Résidents secondaires

Les résidents secondaires font partie de la vie de l'île, nous devons avoir à cœur de satisfaire leurs besoins au même titre que ceux des résidents permanents.





# Populations

LE PATRIMOINE NATUREL : 1<sup>ère</sup>  
RAISON DE CHOIX DE SÉJOUR



## Tourisme

Un tourisme harmonieux soucieux de la préservation des sites.

Comment proposer un tourisme de qualité et préserver l'environnement ?

Comment s'adapter à l'augmentation des flux touristiques ?

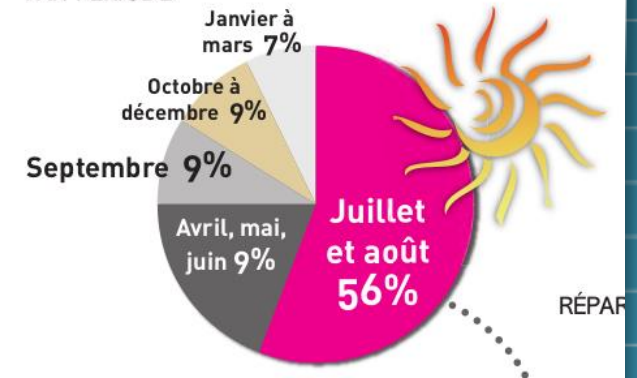
- Accueil, information, prévention.
- Circulation à Béluré, attentes, priorités, etc.
- Nombre de rotations des navettes en saison ?
- Tarification ? Passages sur réservation comme sur d'autres îles ?

Le camping : Dialogue à instaurer avec les campeurs. Assurer la sécurité (caravanes tractables pendant la fermeture).

Les locations et le reversement de la taxe de séjour (VGA) à la commune.

Installer la Wifi publique avec la subvention de 15.000€ obtenue de l'union européenne en 2019

RÉPARTITION DES NUITÉES  
PAR PÉRIODE



RÉPAR





# Population



## Lien social et Culture

Une vie culturelle, associative, ludique, sportive toute l'année.

Nos lieux d'accueil : Gourail, CIPM.

Soutien à toutes nos associations.

Événements municipaux.

Intégration au milieu culturel extérieur.

Médiathèque et cinéma.

Merci à nos associations et à tous les bénévoles toute l'année durant !





# Territoire



## Écologie

Toutes les décisions prises par la municipalité devront tenir compte des conclusions scientifiques en l'état actuel des connaissances en perpétuelle évolution.


À l'échelle locale, les leviers sont nombreux :

- logement,
- déchets,
- urbanisme,
- économie locale,
- etc.





# Territoire



Revoir la question des poubelles.

Créer des points de collecte de déchets marins sur les grandes plages.

Communication, sensibilisation à la réduction des déchets.

Protection des zones humides et de la Biodiversité (lutte contre les nuisibles)

Politique de plantation d'arbres et de haies en concertation avec les agriculteurs.

Remplacer les panneaux de signalisation si possible par des marquages "écologiques" (ex.: balisage des sentiers avec des gros cailloux)

Érosion et submersions, zones inondables.

Pollutions, algues vertes, saturation des stations d'épurations par épandage.

Relations constructives avec les chasseurs insulaires dans l'entretien des zones sauvages et pour leur connaissance de la nature locale.

Respect des zones et horaires de chasse, encadrement des chasseurs extérieurs, pratiques de chasse respectueuses de l'île.





# Territoire



## Transports

Des transports aisés en coordination avec Vannes et l'agglomération (écoles, accès aux soins, aux commerces, aux services, bus, parkings, gares, etc.).

En tenant compte des spécificités de chacun (écoliers, anciens, actifs, etc.)

Question du stationnement sur l'île.

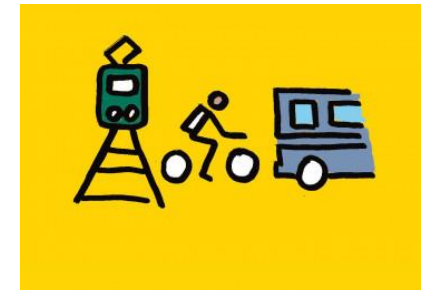
Transports maritimes, flux de passagers :

Comment la municipalité pourrait-elle prendre toute la place qui lui revient dans la gestion des transports ?

Aménagement des ports :

• Béluré

• Barrarach (en lien avec la commune de Séné)





# Territoire



## Voirie

Sans entraver les déplacements de tous ni l'activité économique, comment réguler la circulation et l'accroissement du nombre de véhicules mais aussi d'épaves ?

Organisation du stationnement à Béluré, zones longue et courte durée, possibilité de tarification pour des usages de plus de 7 jours (durée légale), gratuité insulaire, respect des vitesses, etc.

Entretien des routes, des chemins de terre et chemins côtiers.



# Territoire



## **Domaine maritime**

Accueil, réglementation, prévention, protection des sites.


Gestion des zones de baignades.

Entretien des mouillages et des cales.

Activités nautiques, concertation avec les écoles de voile et centres de vacances.



# Territoire



## Urbanisme

Protection du patrimoine bâti et des sites remarquables.

Travail en commission extra-municipale.

Concertation maximale avec les intervenants extérieurs (agglo, ABF, région, universités)

Évolutions possibles du PLU pour un développement harmonieux entre vie et économie locale, résidences secondaires, tourisme de masse, protection du patrimoine naturel et humain.



# Territoire



## Économie locale

Permettre une économie locale vivante des emplois diversifiés à l'île d'Arz.

Quelles nouvelles activités ? Agricoles, aquacoles, pêche, travail à distance, professions libérales, etc.

## Douero


Les travaux résiduels doivent être menés à terme et les divers problèmes rapidement traités (bloc sanitaire, routes, inondations, abords, wifi commune)

Les locaux doivent être utilisés à des fins d'entreprises et non de stockage privé.





# Municipalité



## **Finances**

Analyse des actions et projets en cours.

Audit financier.

Mise en place d'une comptabilité analytique

## **Consultations**

Consultations sur les orientations et les « grands projets »

Commissions extra-municipales et cahier de suggestions.

Réunions publiques et accueil des citoyens.

Publication des comptes rendus des réunions importantes.

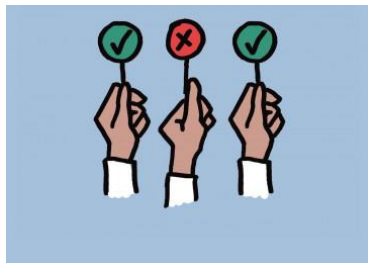
## **Fonctionnement**

Étude de l'utilisation des bâtiments municipaux.

Étude de la constitution de nouvelles réserves foncières (terrains et budget?)

Gestion des ressources humaines. (CDG?)

Formation des élus.



# Municipalité



## Ouverture

Ouverture accrue vers l'extérieur pour profiter de leurs expériences et de leurs expertises :

- communes (expériences locales),
- agglo,
- Îles du Ponant : Europe (ressources documentaires et expertises, financements),
- département,
- région,
- état



# Municipalité



## Conclusion

Plutôt que de présenter de grands projets nous nous baserons sur une analyse de la situation actuelle y compris un audit financier puis au travers de la constitution de commissions extra-municipales et d'un cahier de suggestions nous consulterons la population afin de mettre en place une gestion concertée et rationnelle de la commune.

Nous rendrons compte régulièrement de nos actions au travers de publications et de réunions publiques.

### Exemples de réalisations possibles :

Réorganisation de la zone de Béluré (bâtiments, stockage, commerce, parking)

Restauration de la digue de Kernoël (bénévoles, groupes...)



# Vos questions

Nous avons tous l'idée d'une île où il fait bon vivre jeunes et vieux ensemble, une île fragile qu'il faut protéger, des projets qui nécessitent des moyens financiers... alors essayons de faire de notre mieux avec les moyens que nous aurons....

